

# ГРАДОСТРОИТЕЛЬНЫЙ ПЛАН ЗЕМЕЛЬНОГО УЧАСТКА № RU77188000-032481

Градостроительный план земельного участка подготовлен на основании обращения Общества с ограниченной ответственностью "Реновационно-девелоперская компания "Пионер" от 30.06.2017

## Местонахождение земельного участка

г. Москва, внутригородское муниципальное образование Свиблово, ул. Сельскохозяйственная, вл. 36, стр. 7

## Описание границ земельного участка:

согласно Кадастровой выписке о земельном участке от 11.07.2017 № 77/ИСХ/17-1722452.

Обозначение (номер) характерной точки	Перечень координат характерных точек в системе координат, используемой для ведения Единого государственного реестра недвижимости	
	X	Y
1	20132.77	8189.33
2	20122.5	8184.67
3	20121.37	8184.16
4	20115.27	8197.56
5	20114.58	8199.06
6	20128.99	8205.91
7	20132.39	8198.75
8	20129.07	8197.19
1	20132.77	8189.33

## Кадастровый номер земельного участка (при наличии)

77:02:0014004:1193

## Площадь земельного участка

234 ± 5 кв.м

## Информация о расположенных в границах земельного участка объектах капитального строительства

В границах земельного участка расположены объекты капитального строительства. Количество объектов 1 единица. Объекты отображаются на чертеже(ах) градостроительного плана под порядковыми номерами. Описание объектов капитального строительства приводится в подразделе 3.1 "Объекты капитального строительства" или подразделе 3.2 "Объекты, включенные в единый государственный реестр объектов культурного наследия (памятников истории и культуры) народов Российской Федерации" раздела 3.

## Информация о границах зоны планируемого размещения объекта капитального строительства в соответствии с утвержденным проектом планировки территории (при наличии)

Проект планировки территории не утвержден.

Обозначение (номер) характерной точки	Перечень координат характерных точек в системе координат, используемой для ведения Единого государственного реестра недвижимости	
	X	Y

-	-	-
---	---	---

Реквизиты проекта планировки территории и (или) проекта межевания территории в случае, если земельный участок расположен в границах территории, в отношении которой утверждены проект планировки территории и (или) проект межевания территории

Документация по планировке территории не утверждена.

Градостроительный план подготовлен

Комитетом по архитектуре и градостроительству города Москвы

Заместитель  
председателя

ДОКУМЕНТ ПОДПИСАН ЭЛЕКТРОННОЙ ПОДПИСЬЮ

Сведения о сертификате ЭП

Сертификат: 47C7307F0000001FAF9

Владелец: Сухов Андрей Юрьевич

Срок действия с 17.02.2017 по 17.05.2018

Сухов  
Андрей Юрьевич

Дата выдачи 05.08.2017

## 1. Чертеж(и) градостроительного плана земельного участка

Чертеж(и) градостроительного плана земельного участка содержится в приложении к настоящему документу.

## 2. Информация о градостроительном регламенте, либо требованиях к назначению, параметрам и размещению объекта капитального строительства на земельном участке, на который действие градостроительного регламента не распространяется или для которого градостроительный регламент не устанавливается

Земельный участок расположен в территориальной зоне, для которой установлен градостроительный регламент.

2.1. Реквизиты акта органа государственной власти субъекта Российской Федерации, органа местного самоуправления, содержащего градостроительный регламент, либо реквизиты акта федерального органа государственной власти, органа государственной власти субъекта Российской Федерации, органа местного самоуправления, иной организации, определяющего, в соответствии с федеральными законами, порядок использования земельного участка, на который действие градостроительного регламента не распространяется или для которого градостроительный регламент не устанавливается

Постановление Правительства Москвы от 28.03.2017 № 120-ПП "Об утверждении Правил землепользования и застройки города Москвы".

## 2.2. Информация о видах разрешенного использования земельного участка

основные виды разрешенного использования земельного участка:

- Размещение жилых домов, предназначенных для разделения на квартиры, каждая из которых пригодна для постоянного проживания (жилые дома высотой девять и выше этажей, включая подземные, разделенных на двадцать и более квартир); благоустройство и озеленение придомовых территорий; обустройство спортивных и детских площадок, хозяйственных площадок; размещение подземных гаражей и наземных автостоянок, размещение объектов обслуживания жилой застройки во встроенных, пристроенных и встроенно-пристроенных помещениях многоквартирного дома в отдельных помещениях дома, если площадь таких помещений в многоквартирном доме не составляет более 15% от общей площади дома (2.6.0)
- Размещение объектов капитального строительства, размещение которых предусмотрено

видами разрешенного использования с кодами 3.1.2, 3.1.3, 3.2.2, 3.2.3, 3.2.4, 3.3.0, 3.4.1.0, 3.5.1.0, 3.6.1, 3.7.1, 3.8.2, 3.10.1.0, 4.1.0, 4.4.0, 4.6.0, 3.1.1, если их размещение связано с удовлетворением повседневных потребностей жителей, не причиняет вреда окружающей среде и санитарному благополучию, не причиняет существенного неудобства жителям, не требует установления санитарной зоны (2.7.0)

- Размещение отдельно стоящих и пристроенных гаражей, в том числе подземных, предназначенных для хранения личного автотранспорта граждан, с возможностью размещения автомобильных моек (2.7.1.0)
- Размещение объектов капитального строительства в целях обеспечения физических и юридических лиц коммунальными услугами, в частности: поставки воды, тепла, электричества, газа, предоставления услуг связи, отвода канализационных стоков, очистки и уборки объектов недвижимости (котельных, водозаборов, очистных сооружений, насосных станций, водопроводов, линий электропередач, трансформаторных подстанций, газопроводов, линий связи, телефонных станций, канализаций, стоянок, гаражей и мастерских для обслуживания уборочной и аварийной техники) (3.1.1)
- Размещение объектов капитального строительства, предназначенных для просвещения, дошкольного, начального и среднего общего образования (детские ясли, детские сады, школы, школы-интернаты, лицеи, гимназии, художественные, музыкальные школы, образовательные кружки и иные организации, осуществляющие деятельность по воспитанию, образованию и просвещению) (3.5.1.0)
- Размещение объектов капитального строительства, предназначенных для размещения в них музеев, выставочных залов, художественных галерей, домов культуры, библиотек, кинотеатров и кинозалов, театров, филармоний, планетариев (3.6.1)
- Размещение объектов капитального строительства в целях извлечения прибыли на основании торговой, банковской и иной предпринимательской деятельности. Содержание данного вида разрешенного использования включает в себя содержание видов разрешенного использования с кодами 4.1.0, 4.2.0, 4.3.0, 4.4.0, 4.5.0, 4.6.0, 4.8.0, 4.9.0., 4.10.0 (4.0.0)
- Устройство площадок для занятия спортом и физкультурой (беговые дорожки, спортивные сооружения, теннисные корты, поля для спортивной игры, автодромы, мотодромы, трамплины и т.п., трассы и спортивные стрельбища), в том числе водными видами спорта (причалы и сооружения, необходимые для водных видов спорта и хранения соответствующего инвентаря) (5.1.3)
- Сохранение и изучение объектов культурного наследия народов Российской Федерации (памятников истории и культуры), в том числе: объектов археологического наследия, достопримечательных мест, мест бытования исторических промыслов, производств и ремесел, недействующих военных и гражданских захоронений, объектов культурного наследия, хозяйственная деятельность, являющаяся историческим промыслом или ремеслом, а также хозяйственная деятельность, обеспечивающая познавательный туризм (9.3.0)
- Размещение береговых полос водных объектов общего пользования, скверов, бульваров, парков, садов, велодорожек и объектов велотранспортной инфраструктуры, малых архитектурных форм (12.0.1)
- Размещение объектов улично-дорожной сети: проездов, площадей, автомобильных дорог и пешеходных тротуаров, пешеходных переходов, набережных, искусственных сооружений, велодорожек и объектов велотранспортной инфраструктуры (12.0.2)

**условно разрешенные виды использования земельного участка:**

Устанавливаются и применяются в соответствии с разделом 3.3 общей части Правил землепользования и застройки города Москвы.

**вспомогательные виды разрешенного использования земельного участка:**

Устанавливаются и применяются в соответствии с разделом 3.3 общей части Правил землепользования и застройки города Москвы.

**2.3. Предельные (минимальные и (или) максимальные) размеры земельного участка и предельные параметры разрешенного строительства, реконструкции объекта капитального строительства, установленные градостроительным регламентом для территориальной зоны, в которой расположен земельный участок:**

Предельные (минимальные и (или) максимальные) размеры земельных участков, в том числе их площадь			Минимальные отступы от границ земельного участка в целях определения мест допустимого размещения зданий, строений, сооружений, за пределами которых запрещено строительство зданий, строений, сооружений	Предельное количество этажей и(или) предельная высота зданий, строений, сооружений	Максимальный процент застройки в границах земельного участка, определяемый как отношение суммарной площади земельного участка, которая может быть застроена, ко всей площади земельного участка	Требования к архитектурным решениям объектов капитального строительства, расположенным в границах территории исторического поселения федерального или регионального значения	Иные показатели
1	2	3	4	5	6	7	8
Длина, м	Ширина, м	Площадь, м <sup>2</sup> или га					
не установлена	не установлена	не установлена	не установлены	Предельная высота (м.) - 86	Максимальный процент застройки (%) - без ограничений	не установлены	Максимальная плотность (тыс.кв.м/га) - 30 Суммарная поэтажная площадь объекта в габаритах наружных стен (кв.м.) - 702

**2.4. Требования к назначению, параметрам и размещению объекта капитального строительства на земельном участке, на который действие градостроительного регламента не распространяется или для которого градостроительный регламент не устанавливается:**

Причины отнесения земельного участка к виду земельного участка, на который действие градостроительного регламента не распространяется или для которого градостроительный регламент не устанавливается	Реквизиты акта, регулирующего использование земельного участка	Требования к использованию земельного участка	Требования к параметрам объекта капитального строительства			Требования к размещению объектов капитального строительства	
			Предельное количество этажей и(или) предельная высота зданий, строений, сооружений	Максимальный процент застройки в границах земельного участка, определяемый как отношение суммарной площади земельного участка, которая может быть застроена, ко всей площади земельного участка	Иные требования к параметрам объекта капитального строительства	Минимальные отступы от границ земельного участка в целях определения мест допустимого размещения зданий, строений, сооружений, за пределами которых запрещено строительство зданий, строений, сооружений	Иные требования к размещению объектов капитального строительства
1	2	3	4	5	6	7	8
—	—	—	—	—	—	—	—

**В целях осуществления контроля за реализацией утвержденного архитектурно-градостроительного решения объекта в случаях,**

**предусмотренных постановлением Правительства Москвы от 30.04.2013 №284-ПП архитектурно-градостроительные характеристики и параметры объектов должны соответствовать свидетельству об утверждении архитектурно-градостроительного решения объекта капитального строительства.**

### 3. Информация о расположенных в границах земельного участка объектах капитального строительства и объектах культурного наследия

#### 3.1. Объекты капитального строительства

№ 1 на чертеже ГПЗУ ул. Сельскохозяйственная, д. 36, строен. 7

Кадастровый номер: 77:02:0014004:1021; Площадь: 328,1 кв.м; Количество этажей: 2; Год постройки: 1954;

Данные подготовлены по материалам: выписки из Единого государственного реестра недвижимости об основных характеристиках и зарегистрированных правах на объект недвижимости.

#### 3.2. Объекты, включенные в единый государственный реестр объектов культурного наследия (памятников истории и культуры) народов Российской Федерации

не имеются

### 4. Информация о расчетных показателях минимально допустимого уровня обеспеченности территории объектами коммунальной, транспортной, социальной инфраструктур и расчетных показателях максимально допустимого уровня территориальной доступности указанных объектов для населения в случае, если земельный участок расположен в границах территории, в отношении которой предусматривается осуществление деятельности по комплексному и устойчивому развитию территории:

Информация о расчетных показателях минимально допустимого уровня обеспеченности территории								
Объекты коммунальной инфраструктуры			Объекты транспортной инфраструктуры			Объекты социальной инфраструктуры		
Наименование вида объекта	Единица измерения	Расчетный показатель	Наименование вида объекта	Единица измерения	Расчетный показатель	Наименование вида объекта	Единица измерения	Расчетный показатель
1	2	3	4	5	6	7	8	9
–	–	–	–	–	–	–	–	–
Информация о расчетных показателях максимально допустимого уровня территориальной доступности								
Наименование вида объекта	Единица измерения	Расчетный показатель	Наименование вида объекта	Единица измерения	Расчетный показатель	Наименование вида объекта	Единица измерения	Расчетный показатель
1	2	3	4	5	6	7	8	9
–	–	–	–	–	–	–	–	–

### 5. Информация об ограничениях использования земельного участка, в том числе, если земельный участок полностью или частично расположен в границах зон с особыми условиями использования территорий

Земельный участок полностью расположен в границах зоны регулирования застройки №027, утвержденной постановлением Правительства Москвы от 28.12.1999г. N 1215 "Об утверждении зон охраны памятников истории и культуры г.Москвы (на территории между Камер-Коллежским валом и административной границей города)"

Площадь земельного участка, покрываемая зоной с особыми условиями использования территории, составляет – 234 м<sup>2</sup>

Зоне регулирования застройки соответствует режим градостроительного регулирования, который в основном распространяется на районы, утратившие историческую среду и видоизмененные в советский и постсоветский периоды. Данный режим обеспечивает сохранение общей композиционной роли объектов культурного наследия в городском ландшафте и осуществляется методами реконструкции и нового строительства с регулированием высотных параметров проектируемых зданий в лучах видимости ценных градоформирующих объектов.

Земельный участок полностью расположен в границах объектов природных и озелененных территорий СВАО N 95 "Долина р. Яузы между Игарским пр. и Окружной железной дорогой" с режимом регулирования градостроительной деятельности - озелененная территория ограниченного пользования в соответствии с постановлением Правительства Москвы от 19.01.1999 г. N 38 "О

проектных предложениях по установлению границ Природного комплекса с их описанием и закреплением актами красных линий" (в редакции постановлений Правительства Москвы от 14.04.2015 г. N 208-ПП и от 06.10.2015 г. N 647-ПП).

Площадь земельного участка, покрываемая зоной с особыми условиями использования территории, составляет – 234 м<sup>2</sup>

Земельный участок полностью расположен в границах санитарно-защитной зоны (ориентировочная), установленной на основании постановления Главного государственного санитарного врача РФ от 25.09.2007 г. N 74 (ред. от 25.04.2014) «О введении в действие новой редакции санитарно-эпидемиологических правил и нормативов СанПиН 2.2.1/2.1.1.1200-03 «Санитарно-защитные зоны и санитарная классификация предприятий, сооружений и иных объектов»

Площадь земельного участка, покрываемая зоной с особыми условиями использования территории, составляет – 234 м<sup>2</sup>

В санитарно-защитной зоне не допускается размещать: жилую застройку, включая отдельные жилые дома, ландшафтно-рекреационные зоны, зоны отдыха, территории курортов, санаториев и домов отдыха, территории садоводческих товариществ и коттеджной застройки, коллективных или индивидуальных дачных и садово-огородных участков, а также другие территории с нормируемыми показателями качества среды обитания; спортивные сооружения, детские площадки, образовательные и детские учреждения, лечебно-профилактические и оздоровительные учреждения общего пользования.

#### **6. Информация о границах зон с особыми условиями использования территорий, если земельный участок полностью или частично расположен в границах таких зон:**

Наименование зоны с особыми условиями использования территории с указанием объекта, в отношении которого установлена такая зона	Перечень координат характерных точек в системе координат, используемой для ведения Единого государственного реестра недвижимости		
	Обозначение (номер) характерной точки	X	Y
1	2	3	4
–	–	–	–

#### **7. Информация о границах зон действия публичных сервитутов**

отсутствует

Обозначение (номер) характерной точки	Перечень координат характерных точек в системе координат, используемой для ведения Единого государственного реестра недвижимости	
	X	Y
-	-	-

#### **8. Номер и (или) наименование элемента планировочной структуры, в границах которого расположен земельный участок**

Не установлен(ы)

#### **9. Информация о технических условиях подключения (технологического присоединения) объектов капитального строительства к сетям инженерно-технического обеспечения, определенных с учетом программ комплексного развития систем коммунальной инфраструктуры поселения, городского округа**

**Предварительные технические условия КП МПТЦ от 19.07.2017 № МПТЦ-ИТУ-34**

**Подключение к сетям кабельной канализации КП МПТЦ**

Информация о возможной максимальной нагрузке подключения:  
2 отверстия 100 мм

Информация о возможных точках подключения:  
ГКК-3-938 пр-д

Серебрякова

1/2

## **Предварительные технические условия АО «Мосгаз» от 21.07.2017 № МГ/21-43/17**

### **Подключение к сетям газораспределения**

Информация о возможной максимальной нагрузке подключения:  
5 ст. куб. метров в час

Информация о возможных точках подключения:  
газопровод низкого давления

### **10. Реквизиты нормативных правовых актов субъекта Российской Федерации, муниципальных правовых актов, устанавливающих требования к благоустройству территории**

- Закон города Москвы № 18 от 30.04.2014 "О благоустройстве в городе Москве";
- Постановление Правительства Москвы № 623-ПП от 06.08.2002 "Об утверждении Норм и правил проектирования комплексного благоустройства на территории города Москвы МГСН 1.02-02";
- Строительные нормы и правила № СНиП III-10-75 от 25.09.1975 Глава 10. "Благоустройство территорий".

### **11. Информация о красных линиях:**

Информация отсутствует

Обозначение (номер) характерной точки	Перечень координат характерных точек в системе координат, используемой для ведения Единого государственного реестра недвижимости	
	X	Y
-	-	-

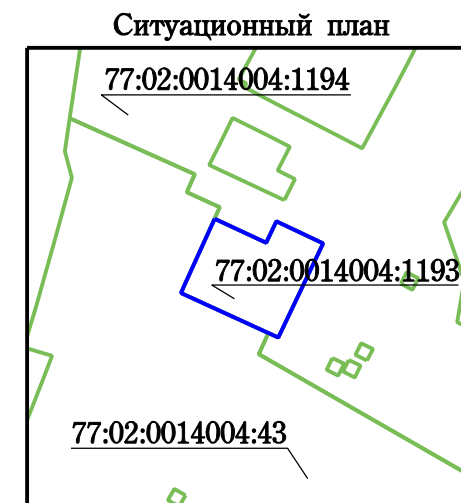
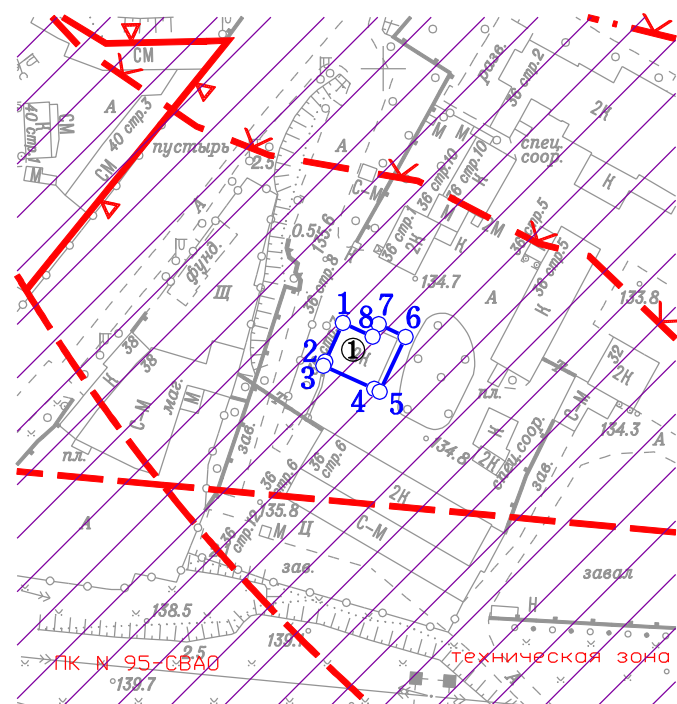
<sup>1</sup> Информация представлена на основании:

1.1. Постановления Правительства Москвы от 28.06.2017 № 396-ПП "О подготовке и выдаче градостроительных планов земельных участков в городе Москве".









1. ЧЕРТЕЖ ГРАДОСТРОИТЕЛЬНОГО

ПЛАНА ЗЕМЕЛЬНОГО УЧАСТКА



Условные обозначения

-  Границы земельного участка
-  Границы технической зоны
-  Границы прибрежных зон
-  Границы водоохранных зон
-  Границы территорий природного комплекса Москвы, не являющихся особо охраняемыми
-  Территория санитарно-защитной зоны (ориентировочная)

Площадь земельного участка : 234 ±5 кв.м (0.0234 га)

Чертеж градостроительного плана земельного участка разработан на топографической основе, выполненной ГУП "Мосгоргеотрест".

Планшет: а2109 - 2016г.

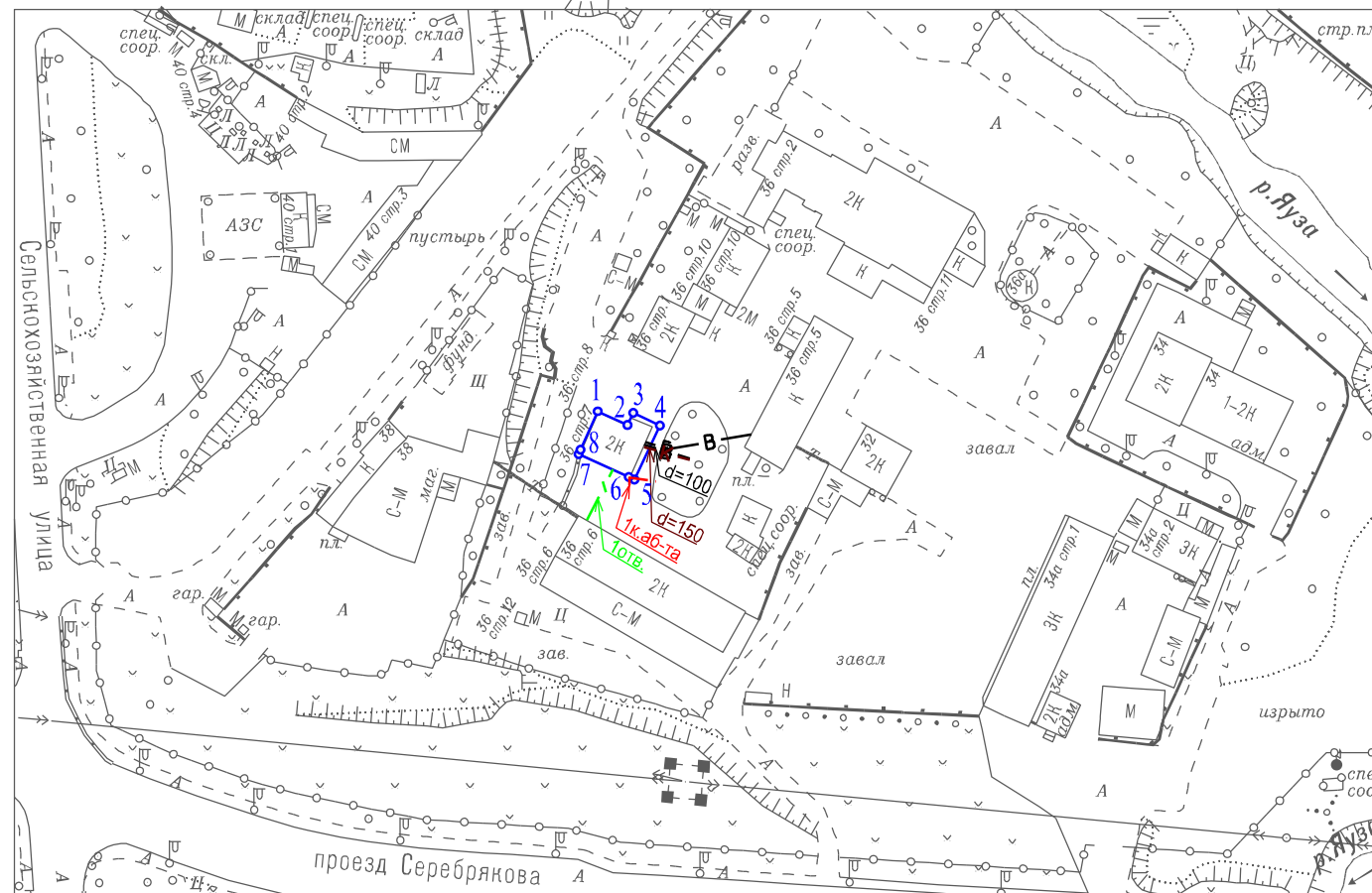
Чертеж градостроительного плана земельного участка разработан 06.07.2017

ГБУ «Мосстройинформ»

Должность	Фамилия	Подпись	Дата	г. Москва, внутригородское муниципальное образование Свиблово, ул. Сельскохозяйственная, вл. 36, стр. 7			
Директор	Фазылзянов Ф.М.			Градостроительный план земельного участка	Стадия	Лист	Листов
Нач. отдела	Манаенкова Е.П.					1	1
Кад. инженер	Подстегина Е.В.			Чертеж градостроительного плана М 1:2000	ГБУ «Мосстройинформ»		

Ситуационный план с отображением расположенных в границах земельного участка подземных инженерных коммуникаций по имеющимся данным

Приложение к ГПЗУ  
 RU77188000-032481



Условные обозначения подземных инженерных коммуникаций

- В — Водопровод
- К — Канализация самотечная
- - - - - Эп. кабели
- / - / - / - Кабель связи (телефон)

Подземные коммуникации открытого доступа  
 нанесены по состоянию на 02.2016 г.

Должность	Фамилия	Подпись	Дата	Кадастровый номер участка 77:02:0014004:1193			
Инженер II к.	Преснова Т.А.		28.07.2017				
Нач. группы	Водянова О.А.		28.07.2017	г. Москва, Сельскохозяйственная улица, вл. 36, стр. 7	Лист	Листов	Масштаб
Зам. нач. отд.	Сенатов М.В.		28.07.2017		1	1	1:2000
Подписано электронной подписью с идентификатором 16 f4 de f6 34 4a 6d 5c 66 a2 10 b9 e6 82 a5 fd bb 5e b2 30				Ситуационный план с отображением расположенных в границах земельного участка подземных инженерных коммуникаций по имеющимся данным		МОСКМАРХИТЕКТУРА © ГБУ "Мосгоргеотрест"	